

# Inventário Florestal Nacional

## IFN-BR

Dr. Joberto Veloso de Freitas  
Gerência de Informações Florestais

Brasília, de dezembro 2010

---





Florestas do Brasil  
Conhecer para Conservar

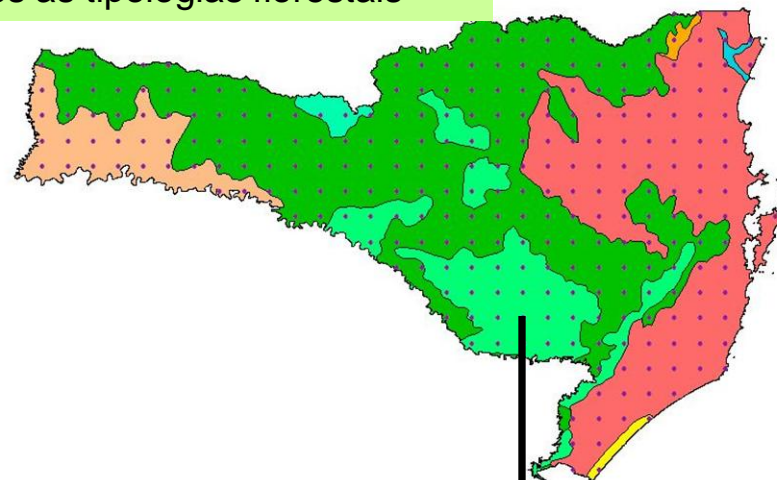
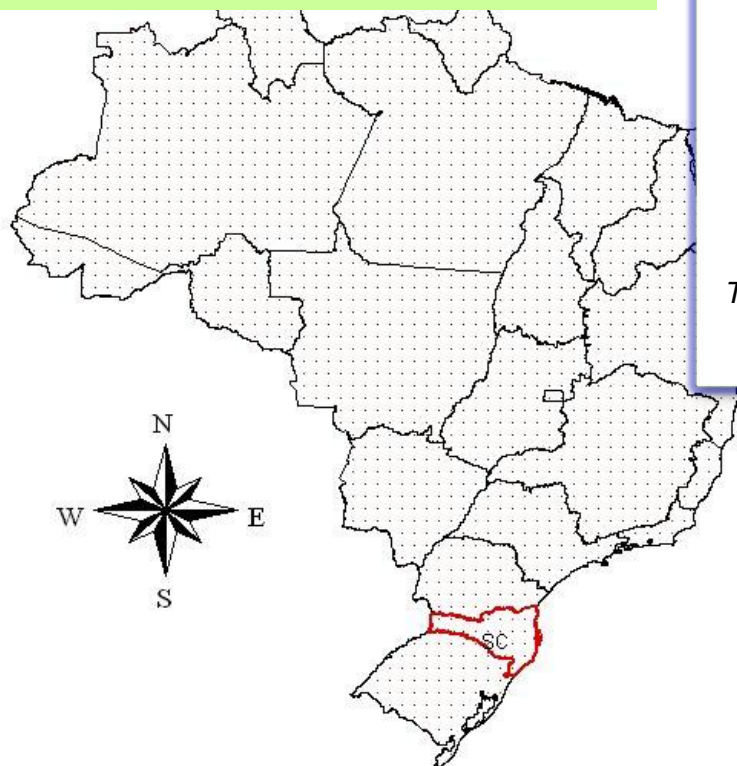


Produzir informações sobre os recursos florestais do país, para fundamentar a formulação, implementação e execução de políticas públicas de desenvolvimento, uso e conservação desses recursos.

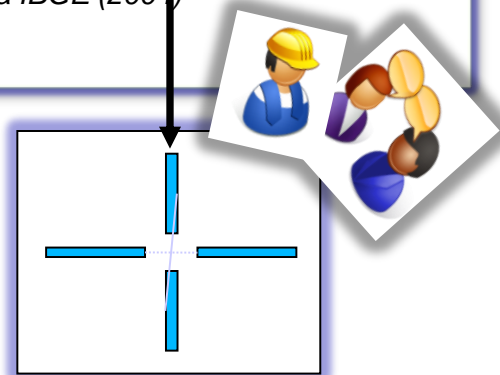
# Em que consiste o IFN?

2 – Grade contempla pontos amostrais sobre todos as tipologias florestais

1 – Grade nacional de pontos amostrais (~20 x 20 km)



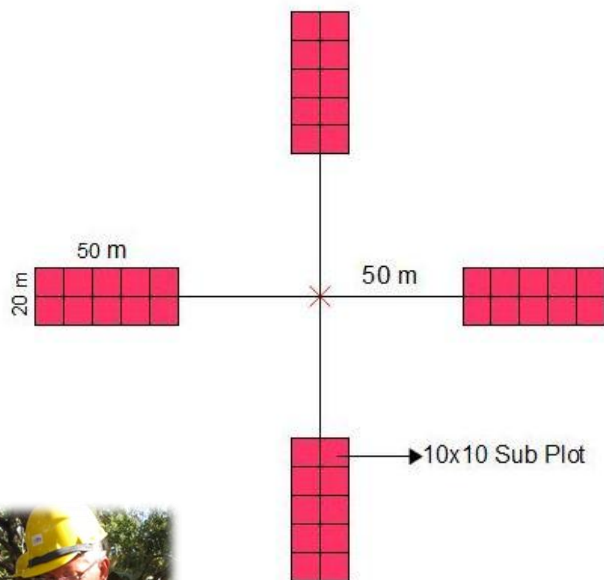
Tipologias Florestais, Mapa IBGE (2004)



3 - Unidades de amostra são instaladas em cada ponto amostral

0 1500 3000 4500 Kilometer

# 1 – Aspectos Metodológicos do IFN



- Metodologia desenvolvida
- Testes realizados em todos os biomas
- ~90 variáveis
- Manual de Campo elaborado
- Treinamento formatado
- Sistema de Informações



## 2 - Consolidação do processo IFN

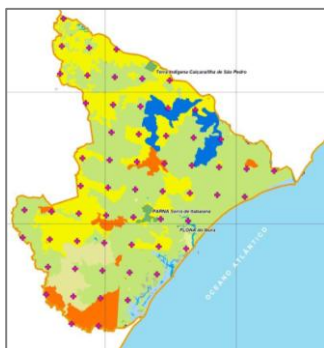
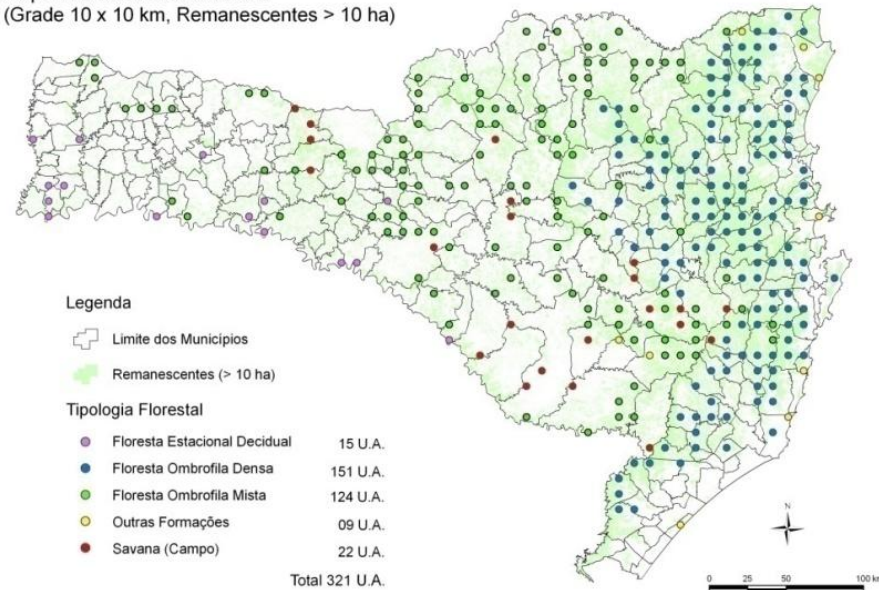
- Validação da metodologia
- Parcerias internacionais
- IFN x Convenções Internacionais
- Divulgação nacional (Estados)



# Implementação do IFN

- Santa Catarina
- Rio de Janeiro
- Rio Grande do Sul
- Sergipe
- Distrito Federal
- *Ceará*
- *Projeto GEF (3/Nov/2010)*

Mapa das Unidades Amostrais  
(Grade 10 x 10 km, Remanescentes > 10 ha)



# Obrigado!

